


# Strategický plán rozvoje městysu

## Velký Vřešťov

pro období let 2020 - 2030



Obsah:

## **1. Úvod**

## **2. Postup zpracování a tvorby strategického plánu rozvoje obce**

2.1 Postup tvorby strategického plánu rozvoje obce

2.2 Struktura strategického plánu rozvoje obce

## **3. Analytická část**

3.1 Popis stávajícího stavu obce

3.1.1 Poloha obce

3.1.2 Obyvatelstvo

3.1.3 Trh práce

3.1.4 Ekonomika obce

3.1.5 Obecní samospráva

3.1.6 Školství

3.1.7 Zdravotnictví

3.1.8 Občanská vybavenost, služby

3.1.9 Kultura, volný čas

3.1.10 Sport

3.1.11 Doprava

3.1.12 Autokemp

3.1.13 Životní prostředí

3.2 Strategické plánovací dokumenty obce

3.3 Dotazníkové šetření mezi obyvateli obce

## **4. Syntetická část - SWOT analýza**

## **5. Strategická část**

5.1 Infrastruktura a občanská vybavenost

- 5.1.1 Projekt Revitalizace areálu fotbalového hřiště
- 5.1.2 Projekt Dokončení opravy mostu na Malý Vřešťov
- 5.1.3 Projekt Elektrická vedení /sít'/ rozvody v obci
- 5.1.4 Projekt Oprava chodníků v obci
- 5.1.5 Projekt Oprava a údržba silnic a cest v obci
- 5.1.6 Projekt Startovací byty, dostupné bydlení pro mladé
- 5.1.7 Projekt Výměna otvorů Obecního úřadu, objekt č.p. 34
- 5.1.8 Projekt Vybudování bydlení pro seniory s možností asistenční služby
- 5.1.9 Projekt Údržba hřbitova
- 5.1.10 Projekt Oprava a údržba kanalizace

## 5.2 Obyvatelstvo a kvalita života

- 5.2.1 Projekt Podpora kulturních, sportovních a společenských akcí v obci
- 5.2.2 Projekt Otevřená komunikace s veřejností

## 5.3 Životní prostředí v obci a péče o krajinu

- 5.3.1 Projekt Péče o zeleň v obci a jejím okolí

## 5.4 Kemp

- 5.4.1 Projekt Zkvalitnění a údržba dětského hřiště a herních prvků v kempu
- 5.4.2 Projekt Oprava komunikace v kempu
- 5.4.3 Projekt Rekonstrukce hygienického zázemí autokempu a vybavení ubytovacích zařízení
- 5.4.4 Projekt Rekonstrukce a vybavení ubytovacích zařízení autokempu

## 5.5 Ostatní

- 5.5.1 Projekt Přímé spojení MHD směr Cerekvice nad Bystřicí a Hořice
- 5.5.2 Projekt Vyčištění a údržba rybníku v areálu kempu

5.5.3 Projekt Vybavení Sdružení dobrovolných hasičů obce

5.5.4 Projekt Řešení vodního zdroje

## **6. Závěr**

## **1. Úvod**

Zastupitelstvo obce rozhodlo zpracovat strategický plán obce z důvodu aktualizace rozvoje priorit obce a jednotlivých konkrétních cílů v různých oblastech života obce na delší časový úsek let 2020 - 2030.

Strategický plán rozvoje obce pro období let 2020 - 2030 navazuje na Strategický plán pro období let 2015 - 2019. Dále vychází z analýzy současného stavu obce a potřeb jejích občanů prostřednictvím dotazníkového šetření v průběhu listopadu 2019.

Dodržování stanovených priorit a jejich postupná realizace prostřednictvím jednotlivých projektů přispívají ke zvyšování kvality života občanů v obci i k efektivnímu plánování využití finančních prostředků obce.

Strategický rozvojový plán je potřebným dokumentem nejen pro zastupitelstvo obce, ale i pro samotné občany, kteří tak budou znát záměry samosprávy pro další období. Jedná se o otevřený dokument, ke kterému se mohou občané vyjadřovat a který bude pracovní skupina pověřená jeho tvorbou v průběhu dalších let dále rozvíjet.

Strategický plán rozvoje obce Velký Vřešťov pro období let 2020-2030 byl schválen na jednání zastupitelstva obce Velký Vřešťov dne 16. 12. 2019.

## **2. Postup zpracování a tvorby strategického plánu rozvoje obce**

### 2.1 Postup tvorby strategického plánu rozvoje obce

Pracovní verze dokumentu případně jeho konkrétní části byly konzultovány se zastupiteli, zástupci místních zájmových organizací a spolků. Při tvorbě rozvojového plánu byli osloveni všichni občané starší 18 let prostřednictvím dotazníkového šetření.

Rozvojový plán zpracovala pracovní skupina ve složení:

*Ing. arch. Stanislava Kratochvílová*

*Ing. arch. David Kratochvíl*

*Mgr. Radek Zapletal*

*Dagmar Hrochová, starostka obce*

## 2.2 Struktura strategického plánu rozvoje obce

Dokument je členěn do tří hlavních částí:

*Analytická část rozvojového plánu* - popsán stávající stav obce z různých hledisek a jsou zde také prezentovány výsledky dotazníkového šetření mezi obyvateli obce zaměřené na spokojenost občanů s jednotlivými oblastmi života v obci a jejich názor na preferenci jednotlivých priorit rozvoje obce.

*Syntetická část rozvojového plánu* - jsou zde vyhodnoceny výsledky dotazníkového šetření a je vytvořena SWOT analýza obce. Na základě těchto podkladů a v souladu se zpracovaným územním plánem jsou popsány priority a cíle rozvoje v jednotlivých oblastech života obce pro další období.

*Strategická část rozvojového plánu* - jsou zde detailněji popsány projekty podle jednotlivých oblastí, jejichž postupnou realizací chce obec k naplnění vytyčených cílů dospět.

## 3. Analytická část

### 3.1 Popis stávajícího stavu obce

#### 3.1.1 Poloha obce

Obec Velký Vřešťov byla historicky písemně prvně zmíněna roku 1348.

Obec se nachází v Královéhradeckém kraji na rozhraní tří okresů Hradec Králové, Jičín a Trutnov, do kterého katastrálně spadá. Rozkládá se po obou stranách silnice II/325 a III/325 40

Centrum obce tvoří náměstí, zástavbu tvoří zejména rodinné domy situované okolo návsi. Dále se zástavba rozrůstá kolem hlavních silnic, procházejících obcí. V místní části zvané Malý Vřešťov se v posledních letech vyrostla řada nových rodinných domů.

Okolí a nedaleké okolí obce tvoří mírně zvlněná krajina s loukami, poli a lesy. Nadmořská výška obce je 273 m.n.m.

Katastrální plocha je 849 ha.

V současnosti žije v obci okolo 230 - 240 stálých obyvatel.

*V obci jsou tyto turisticky zajímavé objekty:*

- Kostel Všech svatých, barokní kostel vzniklý přestavbou původního gotického kostela sv. Kateřiny
- Pranýř, památka ze 17. století
- Pomník obětem 1. světové války, z roku 1921 A. Deylem z Hořic a kameníkem S. Teplým
- Socha Jana Nepomuckého
- Socha knížete Přemysla na hřbitově
- Zřícenina hradu Vřešťov, zřícenina hradu založeného v polovině 13. Století
- Sbor Církve československé husitské
- Sousoší Boží trojice
- Šibeniční vrch
- Vřešťovská Bažantnice, chráněná přírodní rezervace kolem říčky Trotiny, která má od roku 1949 status přírodní památky
- Vřešťovský rybník s autokempem
- Lokalita U studánky, přírodní zajímavost se studánkou se železitou vodou
- a další místa a objekty

### 3.1.2 Obyvatelstvo

Počet obyvatel obce Velký Vřešťov v posledních několika letech lehce narůstá. Celkový počet obyvatel je kolem 235 občanů. Průměrný věk je kolem 42 let. Zhruba 110 obyvatel je ekonomicky aktivních a přibližně polovička z nich dojíždí denně za prací mimo obec.

Specifikou obce Velký Vřešťov je, že se v letním období pravidelně rozrůstá o cca 500 rekreatantů ubytovaných v autokempu, který je ve vlastnictví obce a dále v rekreačních objektech na katastrálním území obce.

Konkrétní data viz příložené tabulky z let 2011 a 2019:

Kraj, okres, obec	Obyvatelstvo celkem	v tom		v tom ve věku			Ekonomicky aktivní	z toho zaměstnaní	Obydlené domy	Obydlené byty
		muži	ženy	0 - 14 let	15 - 64 let	65 a více let včetně nezjištěno				
Velký Vřešťov	217	108	109	35	148	34	115	100	67	74

Zdroj dat: ČSÚ, 2011

**Počet obyvatel v obcích České republiky k 1. 1. 2019**  
*Population of municipalities of the Czech republic, 1 January 2019*

Kód Code		Název obce Name of municipality	Počet obyvatel Population			Průměrný věk Average age		
okresu LAU 1	obce LAU 2		celkem Total	muži Males	ženy Females	celkem Total	muži Males	ženy Females
CZ0525	579793	Velký Vřešťov	230	120	110	42,4	41,9	42,9

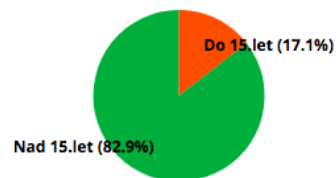
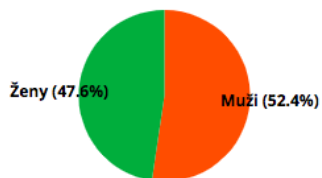
Zdroj dat: ČSÚ, 2019

Počet obyvatel k 1.1.2019

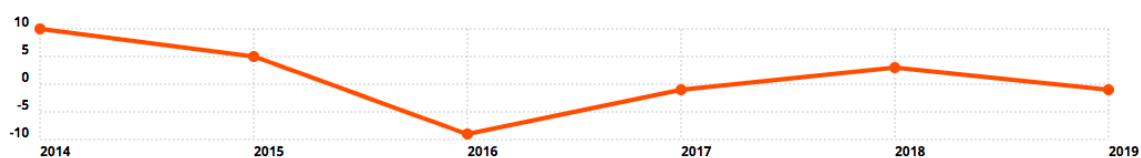
Muži (do 15.let)	Muži (nad 15.let)	Ženy (do 15.let)	Ženy (nad 15.let)	Celkem
18	104	16	95	233



## ROZLOŽENÍ OBYVATELSTVA OBCE VELKÝ VŘEŠŤOV



## ZMĚNY POČTU OBYVATEL OBCE VELKÝ VŘEŠŤOV ZA JEDNOTLIVÉ ROKY.



## HISTORIE POČTU OBYVATEL OBCE VELKÝ VŘEŠŤOV.

Datum	Muži (do 15.let)	Muži (nad 15.let)	Ženy (do 15.let)	Ženy (nad 15.let)	Změna	Celkem
1.1.2019	18	104	16	95	-1	233
1.1.2018	20	101	19	94	3	234
1.1.2017	18	100	20	93	-1	231
1.1.2016	18	101	21	92	-9	232
1.1.2015	17	103	24	97	5	241
1.1.2014	17	100	21	98	10	236
1.1.2013	17	96	17	96		226

Zdroj dat: MVČR, 2019

Obyvatelstvo podle ekonomické aktivity:

<b>Ekonomicky aktivní celkem</b>		116
<b>v tom</b>	<b>zaměstnaní celkem</b>	102
	<b>nezaměstnaní celkem</b>	14

Zdroj dat: RIS, 2011

### 3.1.3 Trh práce

Míra nezaměstnanosti dosahovala v červenci 2018 1,4%. Je tedy nižší, než je celorepublikový průměr v té době (3,1%).

### 3.1.4 Ekonomika obce

Obecní rozpočet je tvořen jako vyrovnaný, mírně přebytkový, v objemu 7 660 000,- Kč pro rok 2020. Zadluženost obce je ke stejnému datu cca 600.000,- Kč.

### 3.1.5 Obecní samospráva

Obecní úřad sídlí v č.p. 34. Stávající zastupitelstvo pro období 2018-2022 má 7 členů. Při obecním úřadu pracují kontrolní a finanční výbory a stavebně-právní komise.

### 3.1.6 Školství

V obci v tuto chvíli není žádné školské zařízení. Do mateřských škol dojíždí děti do sousedních obcí Lanžov, Dubenec nebo do Hořic v Podkrkonoší a Cerekvice nad Bystřicí, které jsou méně dostupné pomocí MHD. Do základních škol pak do Dubence a dále do Hořic v Podkrkonoší, Cerekvice nad Bystřicí, případně i do vzdálenějšího Hradce Králové a dalších měst.

### 3.1.7 Zdravotnictví

V obci nejsou zdravotnická zařízení. Základní zdravotnická péče je zajištěna pro občany v okolních obcích a městech jako je Dubenec, Hořice, Dvůr Králové nebo Hradec Králové dalších.

### 3.1.8 Občanská vybavenost, služby

*Obchod se smíšeným zbožím:* V obci funguje místní obchod se smíšeným zbožím pronajatý soukromému provozovateli.

*Hostinec a sál:* V obci je místní hostinec s kulturním sálem v soukromém vlastnictví. Zde se konají veškeré společenské a kulturní akce a občanská setkání. Prostory hostince i sálu jsou ale ve stavu který nutně potřebuje rekonstrukci.

*Pošta:* V obci funguje denně s kratší otevírací dobou pošta.

*Knihovna:* V obci funguje jednou týdně obecní knihovna.

*Další služby a vybavenost:* V obci se nachází čerpací stanice a drobní řemeslníci, pěstitelé a podnikatelé, dále zde působí Karsit Agro, a.s. se sídlem v obci Dubenec a to prostřednictvím vlastnictví některých pozemků a areálu bývalého zemědělského družstva.

### 3.1.9 Kultura, volný čas

V obci se pravidelně pořádají akce pro děti i dospělé. Některé akce jsou již dlouhou dobu pravidelné, jiné zpravidla pravidelné a některé pouze občasné nebo příležitostné.

*Některé z akcí:*

- Ples hasičů
- Dětský karneval
- Dětský příměstský tábor
- Vítání občánků
- Přednášky a besedy
- Fotbalový turnaj
- Slavení svátku čarodějnic
- Rozsvěcení vánočního stromu s obecními trhy
- Předvánoční koncerty a divadla v místním husitském sboru
- Hasičský kroužek pro děti
- Dlabání dýní

- Mikulášská nadílka
- Posvícení
- a další

#### *Spolky a sdružení:*

- Sdružení dobrovolných hasičů, v současné době provozují kroužek mladých hasičů
- Myslivecký spolek Jedlina

#### *Církev:*

- Československá církev husitská
- Římskokatolická církev

### 3.1.10 Sport

V současné době je v obci venkovní sportovní areál, který je však ve stavu před nutnou rekonstrukcí a revitalizací a rozšířením potřebných a stávajících prostor. Sportovní areál se skládá z travnatého hřiště na fotbal, které je částečně oplocené. Dále je v areálu malý uzamykatelný přístřešek sloužící při akcích jako výdejna občerstvení. Tento zahrnuje i malý přístřešek pro venkovní posezení a uzamykatelný sklad pro uložení laviček a stolků. Bohužel vše ve špatném stavebně technickém stavu. Zcela v areálu chybí hygienická zařízení.

Zcela v obci chybí možnost scházet se ke sportovnímu vyžití ve vnitřních prostorách, ať už sportovní aktivity tyto vyžadují nebo jde o takový druh sportu nebo při nepřízní počasí. Alternativně je občasně využita společenská místnost na obecním úřadě.

Za drtivou většinou sportovních aktivit musí obyvatelé dojíždět do sousedních obcí a měst.

### 3.1.11 Doprava

Obcí prochází komunikace II/ 325 z Chlumu směrem na Doubravici a dále na Hostinné a III/32540 ve směru na Hořice.

Ostatní komunikace jsou místní. Místní doprava je realizována autobusovými spoji. V současné době má obec přímé spojení s těmito většími městy: Dvůr Králové nad Labem, Hradec Králové. Chybí autobusová spojení do Jaroměře a Hořic.

Nejbližší vlakové spojení je v obci Cerekvice nad Bystřicí, která je vzdálená 5 km. Bohužel ani do této obce není v současné době spojení, které by obyvatele přiblížilo k vlakové zastávce, která má přímé napojení na města Hořice a Hradec Králové.

Obcí prochází cyklostezky č. 4085 a č. 4271.

### 3.1.12 Autokemp

Vlastníkem autokempu Velký Vřešťov je obec. Rozkládá se u vřešťovského rybníka v původní rekreační chatové oblasti. Místo je vhodné pro rybaření, houbaření. Ubytování je nabízeno v chatách, ve stanech nebo v karavanech. K dispozici je 32 chat, 50-60 stanových míst a 50 míst pro karavany. Kapacita kempu je 110 klientů ubytovaných v chatkách.

Autokemp nabízí různé služby a trávení volného času. Občerstvení v kempu nabízí celodenní menu v restauraci situované přímo v těsné blízkosti rybníka, která je pronajata soukromému podnikateli. Kemp ve spolupráci s restaurací pořádá některé víkendové společenské akce. V kempu je i další drobné občerstvení.

Dále je zde možnost zapůjčení šlapadel, sportoviště pro plážový volejbal, ruské kuželky, šachy pod širým nebem a pingpongový stůl.

Obec v posledních letech investuje do ubytovacích zařízení a vybavení kempu, postupně se renovují chaty a postupnou rekonstrukcí procházejí hygienická zařízení.

V dalších letech je potřeba investicím věnovat i nadále pozornost, nejen průběžným opravám a vybavování kempu. V areálu zcela chybí společenská místnost, kde by se návštěvníci mohli scházet v nepřízni počasí, dále společná kuchyň a více volnočasových aktivit pro děti i dospělé.

### 3.1.13 Životní prostředí

Obec se nachází v lokalitě, kde se nachází mírně zvlněná krajina tvořená střídajícími se lesy, loukami a poli. Životní prostředí je velmi dobré, v oblasti není žádný výrazný znečišťovatel životního prostředí. Toto je také velmi ceněno obyvateli obce, kteří jako jeden z

důvodů kvalitního bydlení v obci uvádějí právě dobré životní prostředí a vztah k okolnímu přírodnímu prostředí obce.

Obec je v oblasti životního prostředí a především péče o zeleň velmi aktivní. V obci bylo v posledních 5ti letech vysazeno cca 200 nových stromů v nově založených alejích v těsné blízkosti obce. Obec se tak podílí na zkvalitnění nejen životního prostředí ale i o propojení centra obce pomocí vhodných principů s jejím blízkým okolím pomocí nových nebo zkvalitnění stávajících cest.

Obec za svoji aktivitu v péči o zeleň a životní prostředí obdržela v soutěži Vesnice roku 2017 Zelenou stuhu

V obci je aktivní Myslivecký spolek, který se podílí na péči o zeleň a zvěř v obci a jejím okolí.

### 3.2 Strategické plánovací dokumenty obce

*Obec má zpracovány tyto dokumenty:*

- Územní plán Velký Vřešťov 06/2011
- 1. změna územního plánu Velký Vřešťov, 02/2015
- Strategický plán rozvoje obce pro období let 2014 - 2019

*Další důležité dokumenty:*

- V současné době probíhající pozemkové úpravy

3.3. Dotazníkové šetření mezi obyvateli obce - viz Výsledky dotazníkového šetření, městys Velký Vřešťov, 11/2019

# VÝSLEDKY DOTAZNÍKOVÉHO ŠETŘENÍ MĚSTYS VELKÝ VŘEŠŤOV 11/2019

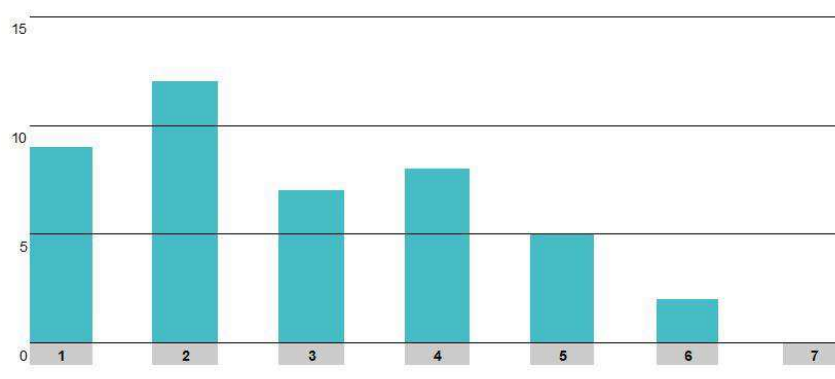
Během listopadu 2019 byly mezi obyvatele obce starší 18 let distribuovány dotazníky spokojenosti se základními oblastmi života v obci. Ze 195 dotazníků se na OÚ vrátilo 43 vyplněných, tzn. 22%.

Každý z občanů mohl hodnotit jednotlivé oblasti života v obci známkou od 1 do 7, podobně jako ve škole, číslo 1 znamenalo nejvyšší spokojenost s danou oblastí a naopak číslo 7 znamenalo vysokou nespokojenost s danou oblastí.

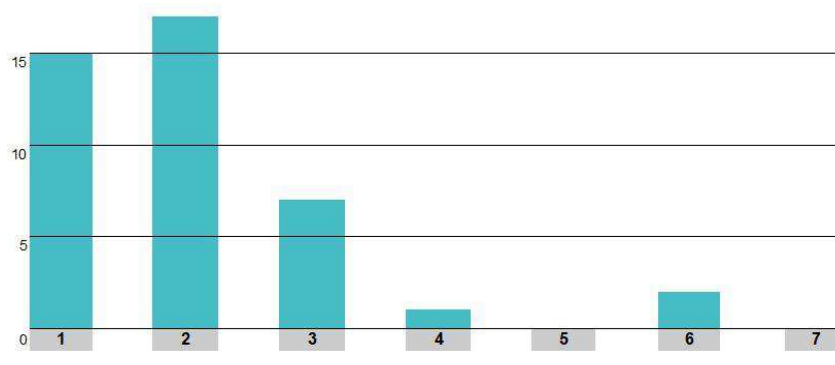
Výsledky dotazníkového šetření byly zpracovány graficky a slovně.

## 1. OHODNOŤTE KVALITU NÁSLEDUJÍCÍCH OBLASTÍ ZNÁMKOU OD 1 DO 7:

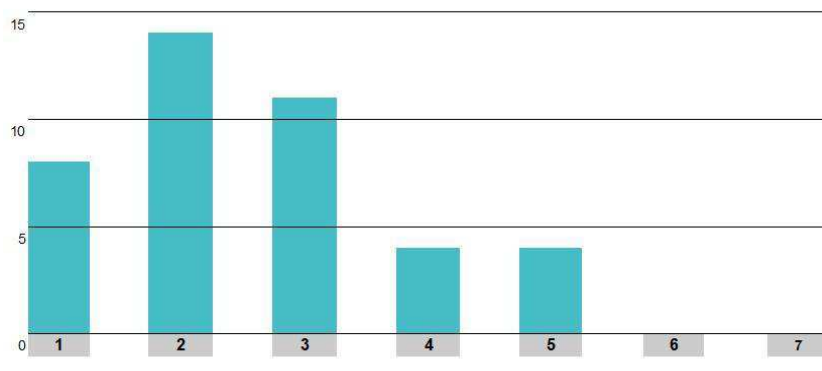
### VZTAHY V OBCE



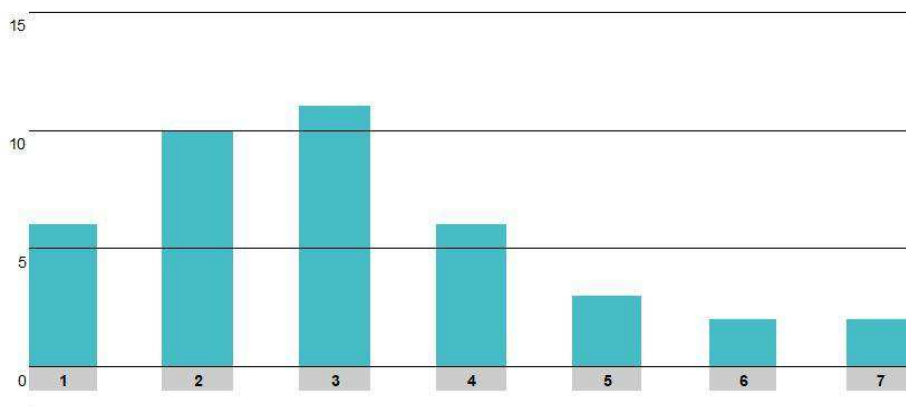
### ČISTOTA OBCE



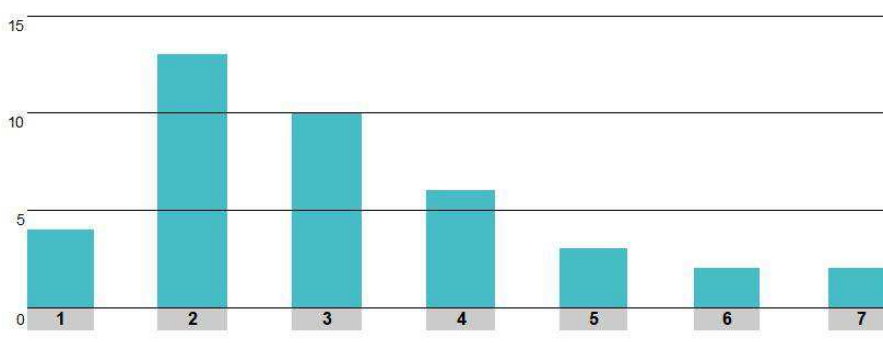
## CELKOVÉ PROSTŘEDÍ PRO ŽIVOT V OBCI



## PROSTŘEDÍ AUTOKEMPU

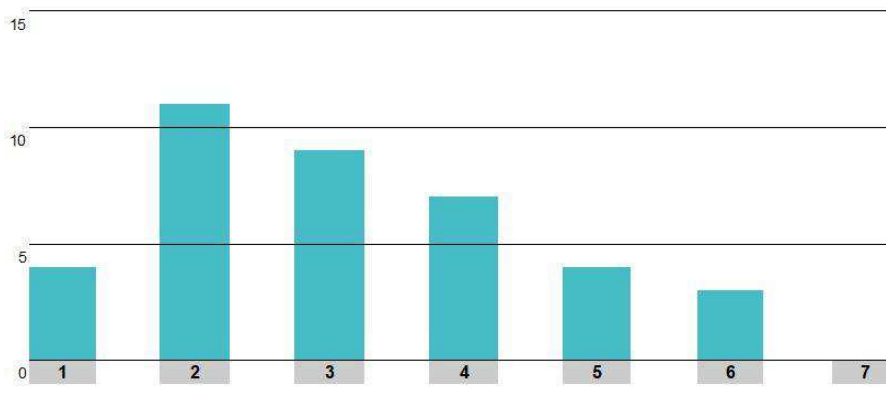


## CELKOVÉ FUNGOVÁNÍ AUTOKEMPU

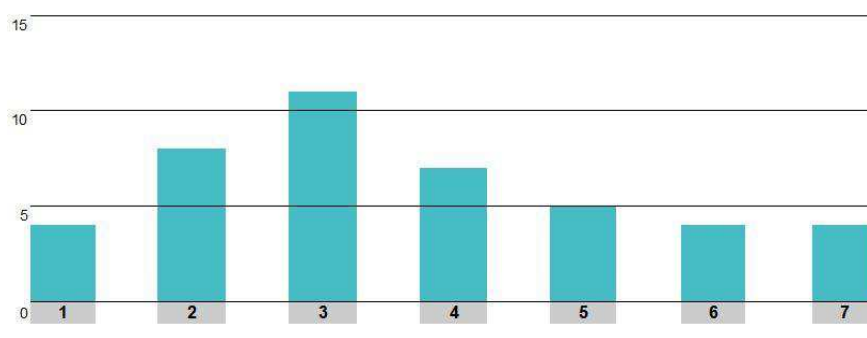




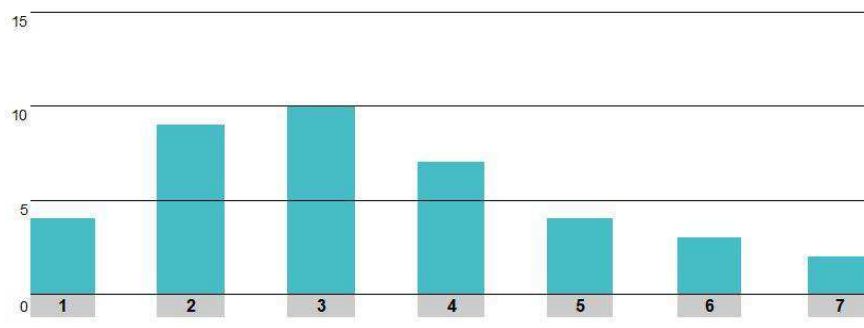
## OBČERSTVENÍ V AUTOKEMPU



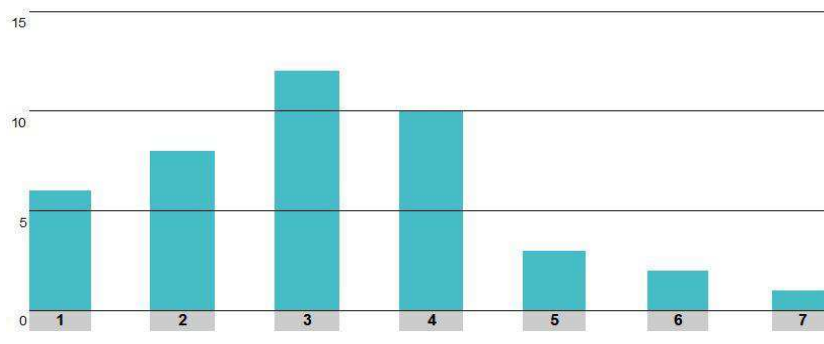
## MÍSTNÍ OBCHOD



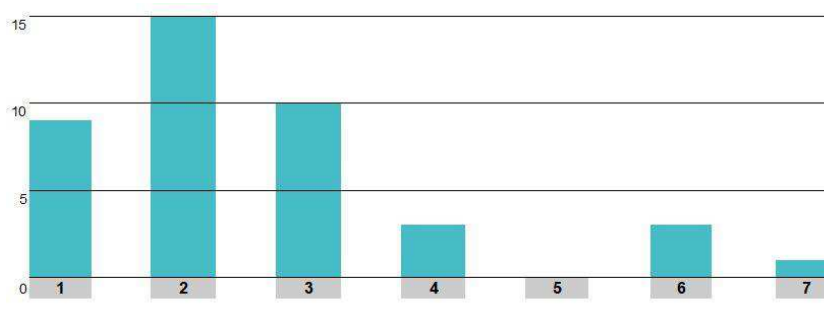
## MÍSTNÍ HOSTINEC



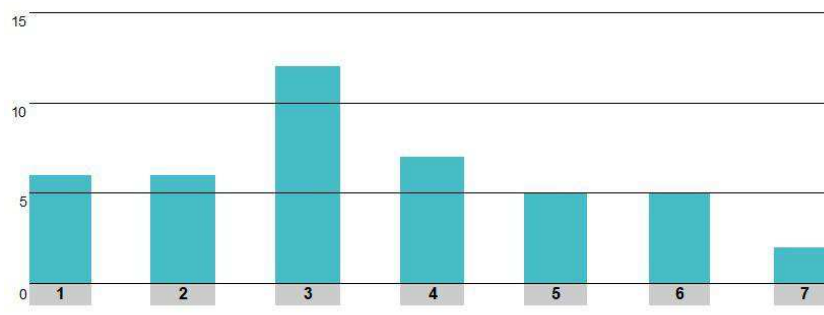
## HROMADNÁ DOPRAVA



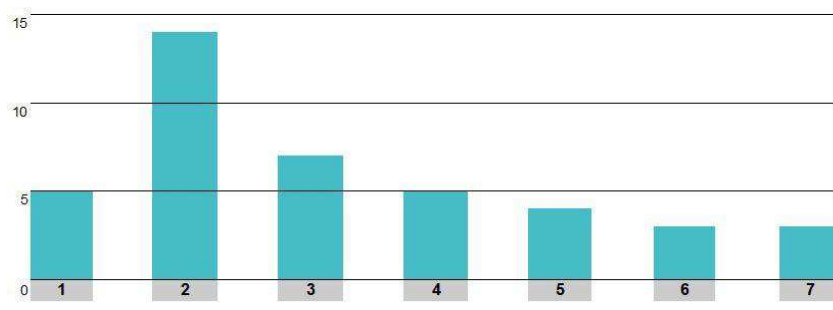
## BEZPEČNOST V OBCI



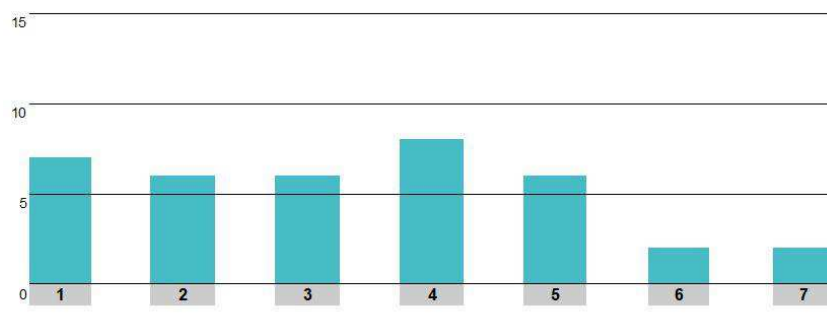
## CHODNÍKY A SILNICE V OBCI



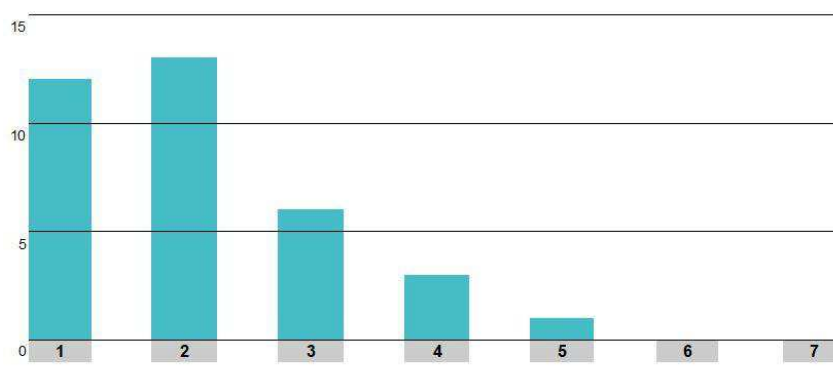
## DOSTUPNOST ZDRAVOTNÍ PÉČE



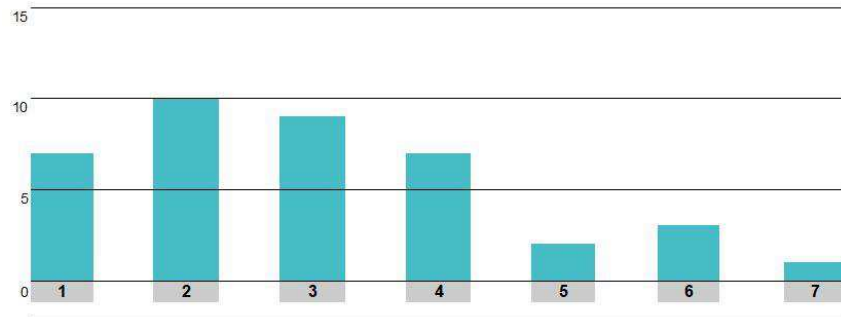
## DOSTUPNOST BYDLENÍ



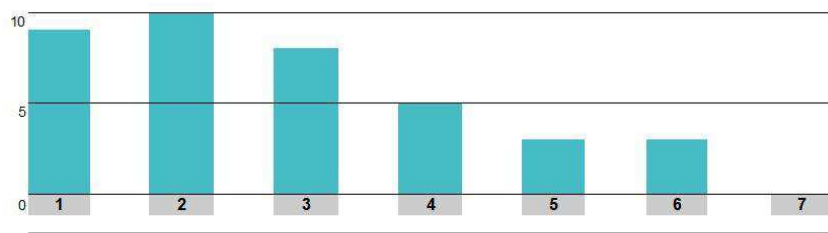
## CÍRKVE V OBCI



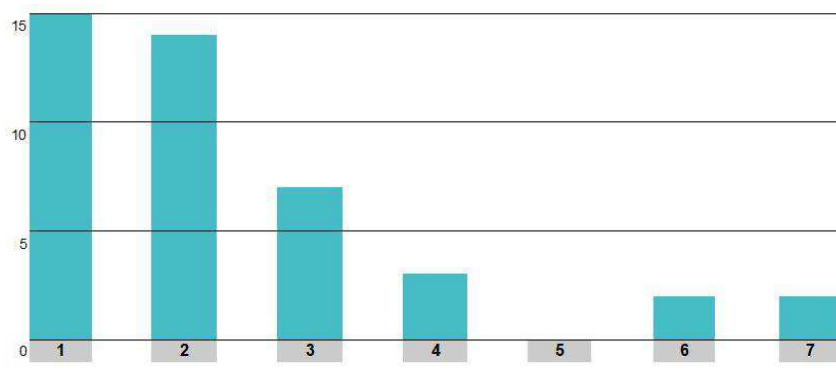
## ZÁJMOVÉ SPOLKY



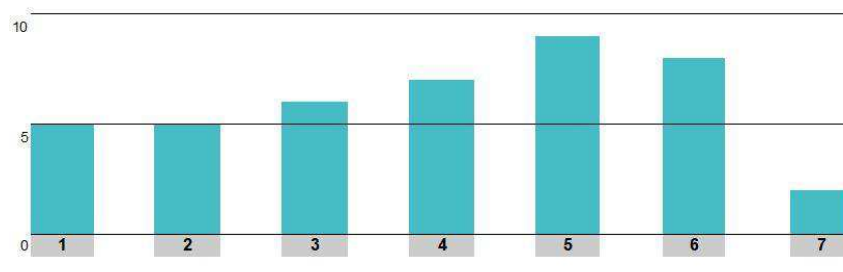
## MÍSTNÍ KNIHOVNA



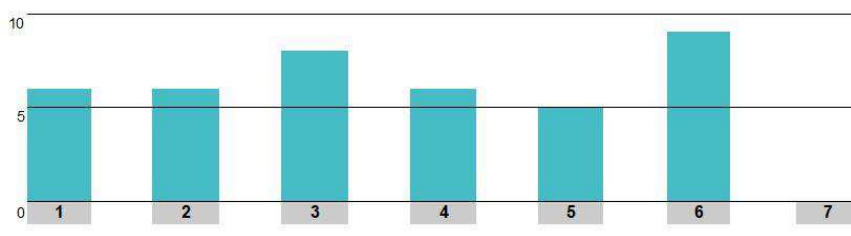
## POŠTA



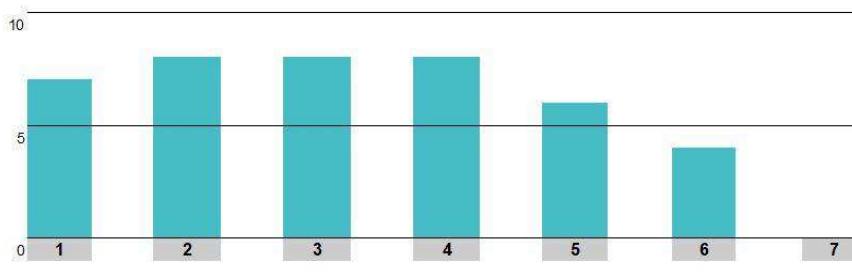
## SPORTOVNÍ VYŽITÍ



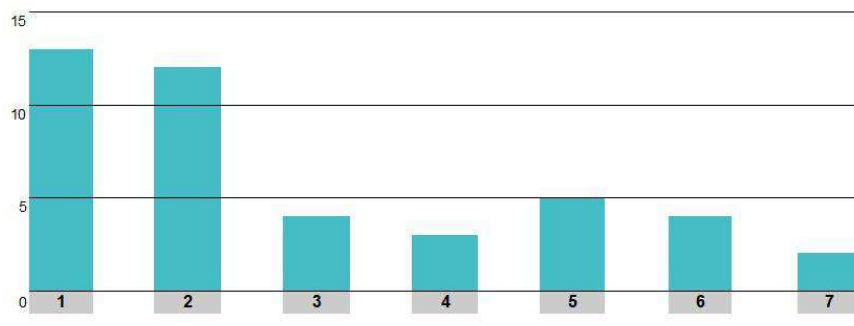
## VYŽITÍ PRO DĚTI



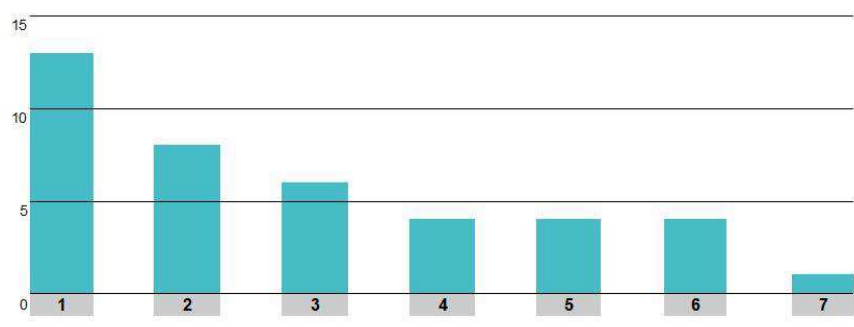
## VYŽITÍ PRO DOSPĚLÉ (ZÁJMOVÉ ČINNOSTI, SPOLEČENSKÉ AKCE)



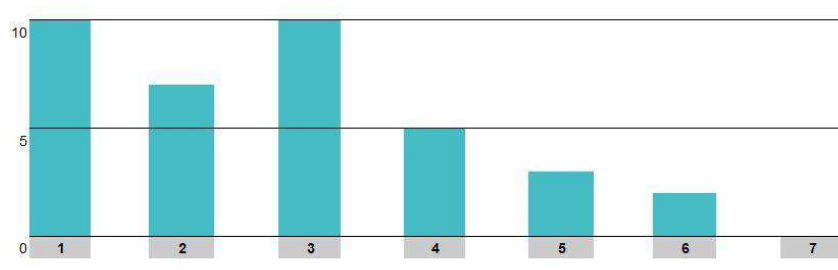
## INFORMOVANOST OBČANŮ OD OBECNÍHO ÚŘADU



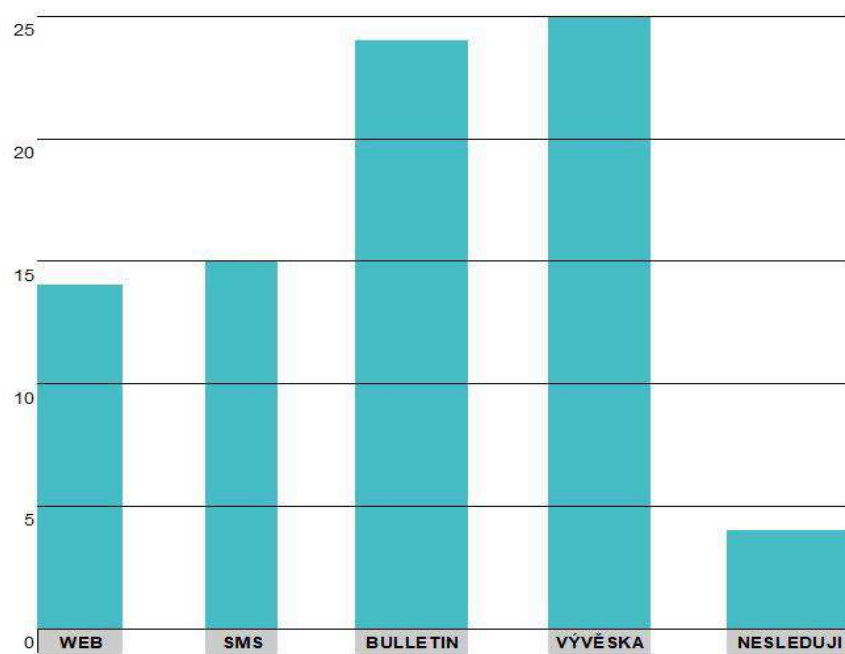
## SPOKOJENOST S PRACÍ OBECNÍHO ÚŘADU



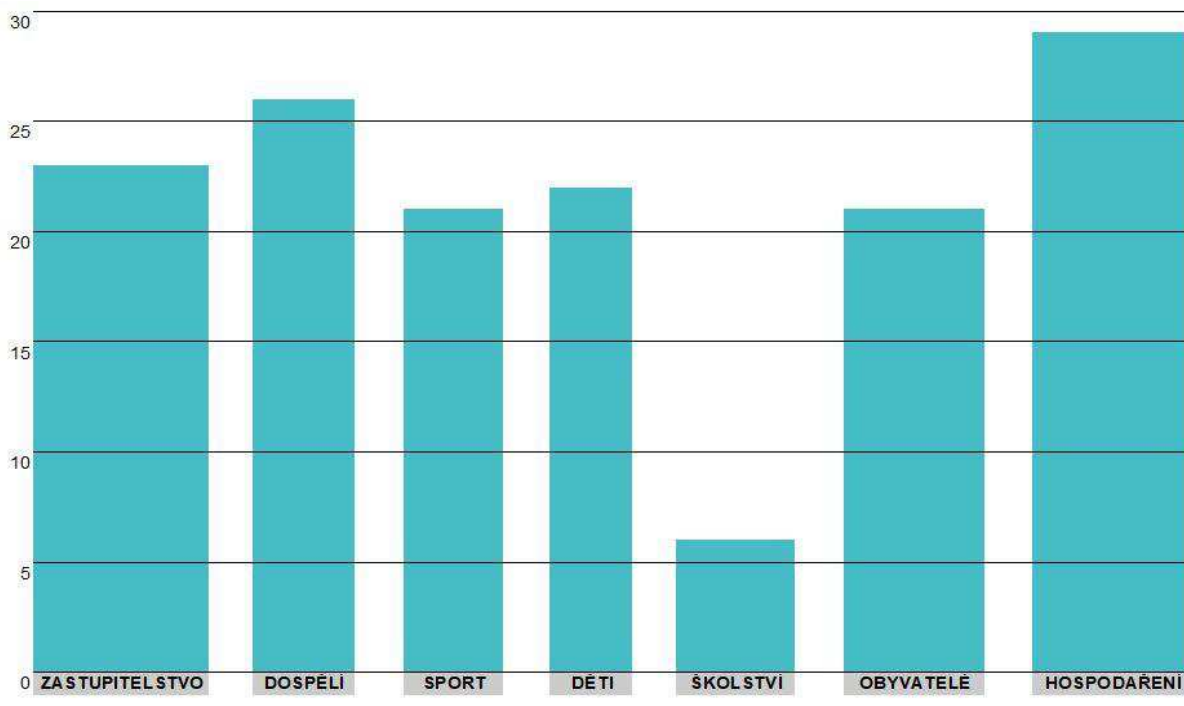
## 2. OHODNOŤTE ŽIVOT A FUNGOVÁNÍ V OBCI CELKOVĚ:



### 3. KDE SLEDUJETE INFORMACE O DĚNÍ V OBCI?



### 4. JAKÉ OBLASTI DĚNÍ V OBCI VÁS NEJVÍCE ZAJÍMAJÍ?



## 5. JAK ČASTO BYSTE CHTĚLI DOSTÁVAT INFORMACE O DĚNÍ V OBCI?

Většina občanů je spokojená s nepravidelným a pouze občasným informováním o dění v obci.

## 6. KTERÉ Z NÁSLEDUJÍCÍCH PROJEKTŮ A AKCÍ BY PODLE VÁS MĚLY MÍT V OBCI PRIORITY?

1. Oprava chodníků v obci (26 bodů)
2. Zeleň a životní prostředí (23 bodů)
3. Startovací byty pro mladé (20 bodů)
4. Údržba vřešťovského rybníku (19 bodů)
5. - 7. Údržba kempu (17 bodů)
  - Zvýšení dopravní dostupnosti okolních obcí pomocí MHD (17 bodů)
  - Podpora kulturních, sportovních a společenských akcí v obci (17 bodů)

## 7. KTERÉ MÍSTO V OBCI JE PRO VÁS DŮLEŽITÉ PŘÍPADNĚ OBLÍBENÉ?

1. Studánka a její okolí
2. Náves
3. Okolní příroda

## 8. CO POVAŽUJETE ZA HLAVNÍ PROBLÉM OBCE?

1. Nezájem občanů o dění v obci a malá účast na obecních akcích
2. Automobilová a TIR doprava vedoucí obcí, absence měření a kontroly rychlosti projíždějících vozů
3. Nedostatek sportovního vyžití a kvalitních sportovišť
4. Špatná kvalita cest a chodníků v obci, chybí možnost pěšího napojení na okolní obce
5. Otevírací doba pošty, chybí odpolední otevírací hodiny



## 9. JAKÉ AKTIVITY BYSTE V OBCI JEŠTĚ UVÍTALI?

### OBLAST KULTURA:

- Besedy se zajímavými lidmi
- Zájezdy do divadel

### OBLAST ZÁJMOVÝCH ČINNOSTÍ PRO DOSPĚLÉ

- Organizace výletů, turistický oddíl
- Setkávání žen
- Klub seniorů
- Společné čtení

### OBLAST SPORTU:

- Obnovení fotbalového turnaje případně dalších sportovních turnajů
- Pořízení kulečnicku, šipek
- Pořízení koše na basket

### OBLAST DĚTI:

- Možnost sportovního vyžití i v zimě (stolní tenis apod.)
- Zkvalitnit dětské hřiště
- Cílené akce pro děti - Dětský den, Rozloučení s prázdninami apod.

### OBLAST SLUŽBY:

- Rekonstrukce hospody, případně zajištění jiného kvalitního nového nebo rekonstruovaného prostoru pro setkávání občanů
- Zlepšení kvality místního obchodu
- Otevírací doba pošty alespoň 1x týdně v odpoledních hodinách
- Klubovna pro mládež
- Zlepšit kvalitu občerstvení v autokempu
- Lékař v obci, alespoň 1x týdně

### OBLAST JINÉ NÁVRHY:

- Obecní moštovna
- Odkoupení starého obchodu pro účely obce

## 10. KTERÉ MÍSTO V OBCI A OKOLÍ PODLE VÁS POTŘEBUJE VĚTŠÍ PÉČI?

1. Cesta a chodníky na Malý Vřešť'ov včetně řešení parkovacích míst
2. Fotbalové hřiště a jeho okolí
3. Studánka a její okolí
4. Prostory pro setkávání občanů
5. Náves - prostor kolem lípy
6. Chodníky na hřbitov

## 11. ČÍM BYSTE CHTĚLI PŘÍSPĚT K FUNGOVÁNÍ OBCE

Nejvíce občanů je ochotných zúčastnit se brigády, kterou obec zorganizuje a to při jakékoliv příležitosti (výsadba zeleně, úprava společenských prostor apod.)

## 12. UVAŽUJETE, ŽE SE V BUDOUCNU Z OBCE BUDETE STĚHOVAT?

Většina občanů neuvažuje o tom, že by se z obce v budoucnu stěhovala. (ANO - 5 hlasů, NE - 35 hlasů)

## VĚKOVÉ SLOŽENÍ RESPONDENTŮ:

0 - 25:	3
25 - 45:	8
45 - 65:	16
65 a více:	13

#### **4. Syntetická část - SWOT analýza**

Syntetická část vychází ve strategických plánovacích dokumentů obce, práce a podkladů zastupitelstva obce a dále vychází z připomínek občanů, které byly zjištěny prostřednictvím dotazníkového šetření.

##### **SILNÉ STRÁNKY**

- Obec leží na frekventované trase z oblasti Krkonoš a Podkrkonoší do Hradce Králové a dále do centra ČR
- Výhodná poloha v blízkosti hned několika větších měst - Dvůr Králové nad Labem, Jaroměř, Hořice a krajského města Hradec Králové
- Dobré spojení pomocí veřejné dopravy do krajského města Hradec Králové a do města Dvůr Králové nad Labem
- Příznivá demografická struktura obyvatel, věkové složení obce, rovnoměrná věková struktura a průměr.
- Blízkost mnoha turisticky atraktivních lokalit v blízkosti i ve vzdálenějším okolí a jejich vysoká rozmanitost, historicky zajímavá místa, přírodní zajímavosti, ZOO, lyžařská střediska apod.
- Kvalitní životní prostředí, v obci nejsou žádné velcí znečišťovatelé
- Cyklotrasy a turistické trasy procházející obcí
- Vodovodní a plynový řád v obci s řádně splaceným úvěrem
- Obec vlastní autokemp
- Obec vlastní pozemky a další nemovitosti, které je možno využít pro rozvojové aktivity obce
- Členství ve sdružení obcí Podzvičinsko a MAS Hradecký venkov o.p.s.
- V obci jsou zastoupeny služby, které v obdobně velkých obcích chybí, pošta, obchod, hostinec apod.

## **SLABÉ STRÁNKY**

- Nevyhovující stav chodníků v některých částech obce
- Nevyhovující společenský sál ke sdružování občanů obce a organizování společenských akcí
- Nedostatečná nabídka možností trávení volného času pro mládež a ostatní obyvatele obce, především sportovní areál nebo drobné sportovní aktivity venku i uvnitř, ale i kulturní a vzdělávací příležitosti
- Nedostatečné zajištění bezpečnosti chodců v okolí hlavní silnice procházející centrem obce
- Nedostatek pracovních příležitostí v obci
- Nedostatečná kvalita vybavení autokempu a jeho služeb, chybí především zábavní prvky, společenská místnost případně kuchyňka a další vybavení
- Chybí propojení obce a kempu pro pěší případně cyklisty
- Dlouhodobě nízké investice do infrastruktury obce z důvodu splácení úvěru na vodu a plyn
- Dlouhodobě nízké investice do objektů ve vlastnictví obce z důvodu splácení úvěru na vodu a plyn
- Nedostatečná propagace kempu na webu a sociálních sítích
- Chybí pěší trasy případně cyklotrasy v blízkém okolí obce, které propojí obec s blízkým okolím případně i s okolními obcemi
- Nekvalitní WiFi připojení nabízené soukromými společnostmi, vzhledem ke koncové lokalitě obce v rámci rozvodů sítí
- Nízká kvalita webových stránek obce
- Napojení obce na veřejný vodovodní řád provozovaného KHP a možné ukončení dodávky pitné vody z tohoto řádu v budoucnosti
- Kvalita vody v rybníku v areálu kempu

## **PŘÍLEŽITOSTI**

- Využití cestovního ruchu v obci vzhledem k jejímu umístění ať už přímo v obci nebo v autokempu
- Využití projektů pro čerpání strukturálních fondů a dalších možností dotací a grantů
- Možný příliv podnikatelských subjektů a investorů do obce
- Zvýšení dopravní bezpečnosti v obci v okolí hlavní silnice, snížení rychlosti umístěním radaru
- Zvýšení účasti obyvatel obce na realizaci jednotlivých projektů organizováním atraktivních akcí a vybudováním nebo rekonstrukcí společenského sálu
- Zapojení obyvatel vlastnicích rekreační nemovitosti a chalupy v obci
- Umístění reklamních ploch na hlavním tahu obcí, využití umístění obce k finančnímu příjmu v tomto směru
- Využití pozemků a budov ve vlastnictví obce k vhodným rozvojovým projektům s případným využitím dotačních programů
- Revitalizace vřešťovského rybníka tak, aby opět sloužil nejen pro rybaření ale i koupání
- Zvýšení turistického ruchu díky autokempu, turistickým zajímavostem v obci a cyklotrasám vedoucím obcí

## **HROZBY**

- Možnost snižování počtu obyvatel v obci
- Možné snižování návštěvnosti v kempu
- Možné snižování příjmů obce, zejména daňových
- Nedostatek kvalitní pitné vody, ohrožení dodávky vody z vodovodního řadu provozovaného KHP
- Déle trvající klimatické změny provázené suchem a nedostatek vody ve studnách
- Očekávaná budoucí nepříznivá demografická struktura obyvatel
- Další zvýšení dopravní zátěže při průjezdu obcí

## 5. Strategická část

Strategický plán rozvoje obce Velký Vřešťov je primárním koncepčním dokumentem rozvoje obce pro léta 2020 -2030. Dokument je zpracován podle obecně platných metodik tvorby rozvojových plánů obcí a regionů a je s nimi v souladu. V této části dokumentu jsou popsány na základě předchozí analytické a syntetické části cíle rozvoje v jednotlivých oblastech života obce tak, aby se obec trvale, vyváženě a udržitelně rozvíjela na poli ekonomickém, sociálním a environmentálním.

Jednotlivé cíle jsou konkretizovány v rámci projektů. U každého projektu je popsán stávající stav, změna, kterou chceme realizací projektu dosáhnout, termín realizace projektu, jeho odhadovaná finanční náročnost i zdroje, které obec plánuje pro realizaci projektu použít.

### 5.1 Infrastruktura a občanská vybavenost

#### 5.1.1 Projekt Revitalizace areálu fotbalového hřiště

Fotbalové hřiště je stále méně využíváno obyvateli obce a jejími návštěvníky z důvodu nedostatečného zázemí a z důvodu nedostatku kvalitní nabídky sportovního vybavení a aktivit. Zvláště chybí hygienické zázemí pro sportovce a návštěvníky a dále občerstvení.

1. fáze projektu zahrnuje proměnu hřiště na moderní víceúčelové sportoviště s dalšími sportovními aktivitami jako například malá kopaná, tenis, nohejbal, volejbal, basket apod. Ve 2. fázi zahrnuje projekt zděný objekt se sociálním zázemím, prostorem pro šatny, občerstvení a klubovou činnost.

**Projekt:** Revitalizace areálu fotbalového hřiště

**Termín realizace:** 2020 - 2022

**Odhad nákladů:** 2.000.000 Kč

**Předpokládané financování:** obec, dotační programy

### 5.1.2 Projekt Dokončení opravy mostu na Malý Vřešťov

V roce 2012 proběhla částečná rekonstrukce opěrných zdí a povrchu vozovky mostu s nákladem 200 tis. Kč a dále v roce 2013 kompletní rekonstrukce nákladem 165 tis. Kč. Nyní zbývá dokončení oprav, oprava pilířů a části opěrných zdí.

**Projekt:** Dokončení opravy mostu na Malý Vřešťov

**Termín realizace:** 2020

**Odhad nákladů:** 100.000 Kč

**Předpokládané financování:** obec

### 5.1.3 Projekt Úprava veřejného osvětlení v obci

Veřejné osvětlení je po nedávné rekonstrukci sloupů a svítidel. Některá svítidla jsou umístěna na sloupech nadzemního vedení společnosti ČEZ a.s. Podle avizovaného projektu týkajícího se odstranění nadzemního vedení a namísto toho pokládání kabelů zemních, plánuje obec rekonstrukci veřejného osvětlení v místech, kde bude nutné řešit náhradu sloupů společnosti ČEZ a.s.. Do projektu obec zahrne i jednání se společností ČEZ a.s. o součinnosti v přípravných, projektových a realizačních pracích.

Veřejná dobíjecí síť na elektro automobily, zřídit v obci veřejnou dobíjecí stanici, ideálně jednu v centru obce u obecního úřadu a druhou v areálu kempu. Je možné vést jednání se společností ČEZ a.s. již v rámci součinnosti u projektu veřejného osvětlení.

**Projekt:** Úprava veřejného osvětlení v obci

**Termín realizace:** 2020, podmínkou je součinnost s ČEZ a.s.

**Odhad nákladů:** 150.000 Kč

**Předpokládané financování:** obec, dotační tituly

### 5.1.4 Projekt Oprava chodníků v obci

Obci se v minulých letech podařilo zrekonstruovat některé úseky chodníků v centru obce. V určitých částech jsou ale chodníky ve zcela nevyhovujícím stavu. Především jde o trasu z centra obce směrem na tzv. Malý Vřešťov, kde je situaci potřeba řešit koncepčně zároveň i s bezpečnostní provozu a možností parkování.

V současné době je většina nevyhovujících chodníků tvořena betonovými dlaždicemi, které jsou popraskány nebo je poškozeno jejich podloží. Cílem je



rekonstrukce chodníků s využitím moderních materiálů tak, aby byla splněna jejich technická kvalita. Rekonstrukce by měly také probíhat koncepčně a v souladu s celkovým vývojem provozu chodců i automobilů v obci a s ohledem na potřebu vzniku nových parkovacích míst a dalších požadavků.

**Projekt:** *Oprava chodníků v obci*

**Termín realizace:** *2022-2030*

**Odhad nákladů:** *4.000.000 Kč*

**Předpokládané financování:** *obec, dotační tituly*

#### 5.1.5 Projekt Oprava a údržba silnic a cest v obci

Obci se v minulých letech podařilo zrekonstruovat část silnice v centru obce a dále vytvoření zpevněné cesty směrem k lokalitě U lípy. Obec chce pokračovat v údržbě stávajících silnic a cest. Dále chce obec postupně rekonstruovat silnice, které jsou již v nevyhovujícím technickém stavu a zřizovat nové zpevněné cesty v souladu se záměrem propojování obce s jejím blízkým okolím případně s propojením na okolní obce. Toto se bude realizovat v součinnosti s probíhajícími pozemkovými úpravami.

**Projekt:** *Oprava a údržba silnic a cest v obci*

**Termín realizace:** *trvale*

**Odhad nákladů:** *250.000 Kč až 500.000 Kč ročně*

**Předpokládané financování:** *obec, dotační tituly*

#### 5.1.6 Projekt Startovací byty, dostupné bydlení pro mladé

V návaznosti na plnění priorit obce v oblasti udržení případně navýšení počtu obyvatel chce obec nabídnout dostupné bydlení mladým lidem a rodinám. Podpoří je tak aktivně v možnosti setrvat v obci.

Pro tyto účely obec již vybrala objekty ve svém vlastnictví č.p. 1 a č.p. 2. V současné době se zpracovává projektová dokumentace na rekonstrukci jejich půdních prostor, které budou zadanému účelu sloužit.

**Projekt:** *Startovací byty, dostupné bydlení pro mladé*

**Termín realizace:** *2020-2021*

**Odhad nákladů:** *7.000.000 Kč*

**Předpokládané financování:** *obec, dotační tituly*

### 5.1.7 Projekt Výměna otvorů Obecního úřadu, objekt č.p. 34

V budově Obecního úřadu Velký Vřešťov č.p. 34 jsou původní okna, která způsobují značné tepelné úniky, stejně jako obvodové zdi s nevyhovujícím tepelným koeficientem. Budova je vytápěna plynovým topením zavedeným v roce 2014. Projekt rekonstrukce spočívá ve výměně oken a dveří a tím k celkovému zlepšení tepelných vlastností budovy a velkému snížení finanční náročnosti vytápění objektu. Touto akcí obec naplní své předsevzetí o ekologii a ochraně životního prostředí snížením energetické náročnosti.

**Projekt:** Výměna otvorů Obecního úřadu, objekt č.p. 34

**Termín realizace:** 2023

**Odhad nákladů:** 500.000 Kč

**Předpokládané financování:** obec

### 5.1.8 Projekt Vybudování bydlení pro seniory s možností asistenční služby

Obec si je vědoma, že je nezbytné vybudovat bydlení, které je vhodné pro starší generaci obce, byty pro seniory. Mělo by se jednat o bydlení, které je dostupné, bez velkých bariér, ideálně s možností asistenční služby a případně dalších služeb a pomoci.

Záměrem obce je na již vybraném pozemku ve vlastnictví obce v lokalitě U bytovek vybudovat tento nový objekt s byty pro seniory.

**Projekt:** Vybudování bydlení pro seniory s možností asistenční služby

**Termín realizace:** 2022 - 2025

**Odhad nákladů:** 8.000.000 Kč

**Předpokládané financování:** obec, dotační tituly

### 5.1.9 Projekt Údržba hřbitova

Obec chce vypracovat plán údržby a oprav hřbitova. Toto zahrnuje průběžnou péči o zeď lemující hřbitov spolu se vstupní hřbitovní branou a dále restaurace některých pro obec významných pomníků na hřbitově. Obec také uvažuje o zřízení urnové části na místním hřbitově, případně rozptylové loučky. K těmto účelům je možné využít i pozemek ve vlastnictví obce vedle místního hřbitova tzv. Školní zahradu.

**Projekt:** *Údržba hřbitova*

**Termín realizace:** *trvale*

**Odhad nákladů:** *90.000 Kč ročně*

**Předpokládané financování:** *obec*

### 5.1.10 Projekt Oprava a údržba kanalizace

Vzhledem k tomu, že obec z finančních důvodů nemohla v minulých desetiletích investovat peníze do oprav kanalizace, je nyní nutné postupně provést její údržbu v celé obci. Součástí tohoto projektu je nejprve revize stávajícího stavu kanalizace a následná projekční činnost a oprava nevyhovujících úseků a částí.

**Projekt:** *Oprava a údržba kanalizace*

**Termín realizace:** *2020 - 2025*

**Odhad nákladů:** *8.000.000 Kč*

**Předpokládané financování:** *obec, dotační tituly*

## 5.2 Obyvatelstvo a kvalita života

### 5.2.1 Projekt Podpora kulturních, sportovních a společenských akcí v obci

Cílem aktivity je podpořit akce v kulturních, sportovních a společenských akcí, zejména pak podpora oslav různých výročí a událostí významných pro obec. Mezi podobné akce může patřit například dětský letní tábor, oslava dětského dne, karneval, založení SDH Velký Vřešťov, fotbalové, hasičské a jiné soutěže, setkávání obyvatel obce na besedách, přednáškách, rukodělných akcích apod.

**Projekt:** Podpora kulturních, sportovních a společenských akcí v obci

**Termín realizace:** trvale

**Odhad nákladů:** 100.000 ročně

**Předpokládané financování:** obec, participace obyvatel

### 5.2.2 Projekt Otevřená komunikace s veřejností

Pro zapojení obyvatel a širší veřejnosti do života obce a pro posílení turistického ruchu v obci a zatraktivnění lokality, ve které se nachází, je nutné posílit dostupné ověřené, ale i moderní komunikační nástroje.

- Vydávání Vřešťovského zpravodaje, informování občanů obce již ověřeným a oblíbeným způsobem
- Webové stránky obce, jejich modernizace, následující údržba a udržení aktuálnosti
- Webové stránky autokempu, jejich tvorba, následující údržba a udržení aktuálnosti
- Propagace obce, autokempu a jejich okolí na sociálních sítích
- Instalace webových kamer do centra obce a do autokempu ke zvýšení zájmu o lokalitu, využití vysoké návštěvnosti podobných webových stránek
- Obecní rozhlas, sms komunikace s občany

**Projekt:** Otevřená komunikace s veřejností

**Termín realizace:** trvale

**Odhad nákladů:** 200.000 ročně

**Předpokládané financování:** obec, dotační programy

## 5.3 Životní prostředí v obci a péče o krajinu

### 5.3.1 Projekt Péče o zeleň v obci a jejím okolí

Obec dlouhodobě pečuje o zeleň v obci a jejím okolí. Projekt tedy zahrnuje péči a údržbu již vzniklých ozeleněných ploch, alejí a přírodních míst. Dále zahrnuje revitalizace stávajících stromů v obci, vysazování nových stromů nejen jako náhrady za stromy uhynulé. Také obec počítá s údržbou přírodních zákoutí, která mají pro obyvatele obce zásadní historický a především osobní význam jako například lokalita U studánky.

Do projektu patří celé katastrální území obce tedy i blízké okolí centra obce včetně autokempu.

**Projekt:** *Péče o zeleň v obci a jejím okolí*

**Termín realizace:** *trvale*

**Odhad nákladů:** *150.000 ročně*

**Předpokládané financování:** *obec, dotační programy, participace obyvatel*

## 5.4 Kemp

### 5.4.1 Projekt Zkvalitnění a údržba dětského hřiště a herních prvků v kempu

Projekt zahrnuje údržbu stávajících herních ploch a prvků v areálu autokempu. Zahrnuje i budování nových sportovních a herních příležitostí pro malé i větší děti, například prolézačky, skluzavky, sportovní nářadí a vybavení apod.

**Projekt:** *Vybudování dětského hřiště v kempu*

**Termín realizace:** *trvale*

**Odhad nákladů:** *80.000 ročně*

**Předpokládané financování:** *obec*

#### 5.4.2 Projekt Oprava komunikace v kempu

Provést částečnou rekonstrukci komunikace procházející areálem autokempu, zajišťující dopravní obslužnost pobytových ploch včetně objektů občerstvení a hygienického zázemí kempu.

**Projekt:** *Oprava komunikace v kempu*

**Termín realizace:** 2021

**Odhad nákladů:** 200.000 Kč

**Předpokládané financování:** obec

#### 5.4.3 Projekt Rekonstrukce hygienického zázemí autokempu a vybavení ubytovacích zařízení

Rekonstrukce hygienických zařízení v autokempu byla započata v roce 2018 a probíhá po etapách. První část byla provedena v roce 2018, druhá část proběhla v roce 2019. Je nezbytně nutné pokračovat v průběžných investicích do hygienického zařízení autokempu případně uvažovat o jeho vhodné modernizaci a rozšíření.

**Projekt:** *Rekonstrukce hygienického zázemí autokempu*

**Termín realizace:** trvale

**Odhad nákladů:** 250.000 Kč ročně

**Předpokládané financování:** obec

#### 5.4.4 Projekt Rekonstrukce a vybavení ubytovacích zařízení autokempu

Stávající chaty a obytné buňky je nutné průběžně rekonstruovat a doplňovat vhodné a potřebné vybavení. Také je nutné uvažovat o případné demolici u objektů, které jsou již nevyhovující a výstavbě nových obytných zařízení.

**Projekt:** *Rekonstrukce a vybavení ubytovacích zařízení v kempu*

**Termín realizace:** trvale

**Odhad nákladů:** 300.000 Kč ročně

**Předpokládané financování:** obec

## 5.5 Ostatní

Mezi "ostatní" řadíme projekty, které z různých důvodů nemohou v tuto dobu nabývat podobu konkrétního rámce. Například zatím nelze určit finanční náročnost, přesahují řešené období, je nutná součinnost s jinými orgány a subjekty nebo termín jejich realizace nelze odhadnout.

5.5.1 *Projekt Přímé spojení MHD směr Cerekvice nad Bystřicí a Hořice*

5.5.2 *Projekt Vyčištění a údržba rybníku v areálu kempu tak, aby mohl sloužit nejen k rybaření, ale i k provozování vodních sportů a koupání tak jak bylo původním záměrem jeho vzniku*

5.5.3 *Projekt Vybavení Sdružení dobrovolných hasičů obce novým potřebným technickým vybavením*

5.5.4 *Projekt Řešení vodního zdroje obce s ohledem na očekávané odpojení stávajícího vodovodního řadu obce od jeho provozovatele KHP v horizontu 25ti let i s ohledem na klimatické změny a trvající sucha v oblasti*

## 6. Závěr

Po schválení příslušné verze Strategického plánu rozvoje obce Velký Vřešťov zastupitelstvem bude obec pokračovat v již započatých investičních akcích. Zastupitelstvo zahájí také přípravu podkladů pro realizaci dalších projektů postupně tak, jak jsou ve strategickém plánu rozvoje obce uvedeny, samozřejmě vždy s ohledem na stávající situaci a možnosti obce.

Nezbytnou podmínkou úspěšné realizace Strategického plánu rozvoje obce je zajištění finančních prostředků pro jednotlivé projekty. Zastupitelstvo musí hledat kromě vlastních finančních prostředků, které jsou omezené, i jiné možnosti financování z evropských či krajských fondů.

Důležitá je i občanská podpora jednotlivých projektů. Zastupitelstvo bude včas a vhodnými způsoby obyvatele seznamovat s jednotlivými projekty s cílem zapojit je do jejich realizace. Účastí občanů na realizaci jednotlivých projektů se zvýší i jejich spoluzodpovědnost za dění v obci a za její další rozvoj.

Zpracovatelé plánu i zastupitelstvo obce jsou přesvědčeni, že v průběhu sestavování plánu rozvoje obce byly zachyceny všechny klíčové vlivy rozvoje obce, a že výsledný materiál je výsledkem shody mezi všemi subjekty v obci působícími.

Dokument je platný do data schválení nové verze.

Ve Velkém Vřešťově  
16. 12. 2019